



Акционерное общество  
«Газпром газораспределение  
Ленинградская область»  
(АО «Газпром газораспределение  
Ленинградская область»)

Председателю  
СНТ «Виктория»

М.Т. Черновой

наб. Реки Кикенки, зд. 3, гп. Новоселье, Аннинское г.п., Ломоносовский м.р-н,  
Ленинградская обл., Российская Федерация, 188507  
Для корреспонденции: ул. Пинегина, д. 4, Санкт-Петербург,  
Российская Федерация, 192148  
тел.: +7 (812) 405-40-00, (812) 405-40-03, (812) 405-40-04  
e-mail: office@gazprom-lenobl.ru

ОКПО 03324068, ОГРН 1024702184715, ИНН 4700000109, КПП 472301001  
22.11.2023 № МВ-22/19219

на № \_\_\_\_\_ от \_\_\_\_\_

О согласовании размещения трассы  
газопровода

### Уважаемая Маргарита Тимофеевна!

В настоящее время АО «Газпром газораспределение Ленинградская область» (далее – Общество) в соответствии с п. 8 перечня поручений Президента Российской Федерации № Пр-753 от 02.05.21 по реализации Послания Президента Российской Федерации Федеральному Собранию Российской Федерации Правительству Российской Федерации выполняет работы по обеспечению подключения газа до границ участков с негазифицированными домовладениями в газифицированных населенных пунктах без привлечения средств населения.

В рамках реализации данной программы Общество осуществляет проектирование и строительство объекта: «**Распределительный газопровод и газопроводы-вводы по г.п. Роцино 1 этап**».

Общество просит Вас согласовать прохождения трассы газопровода в соответствии с представленной схемой.

- Приложение:**
- 1) Схема границ, предполагаемых к использованию под размещение Объекта, на 1 л. в 1 экз.;
  - 2) Схема расположения проектируемого Объекта на 1 л. в 1 экз.

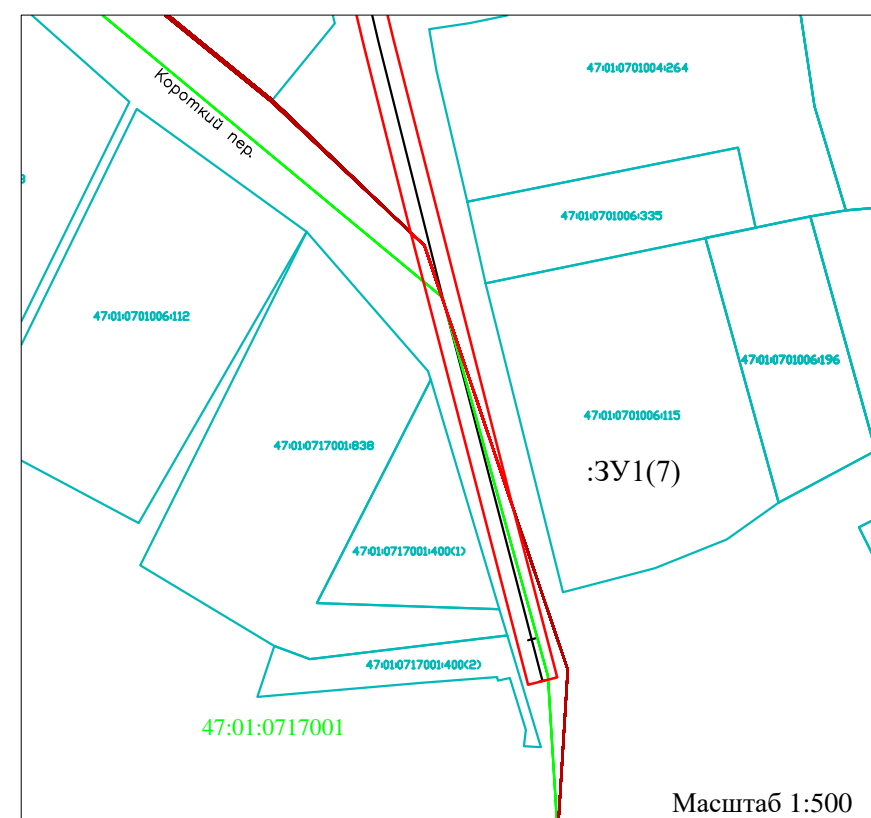
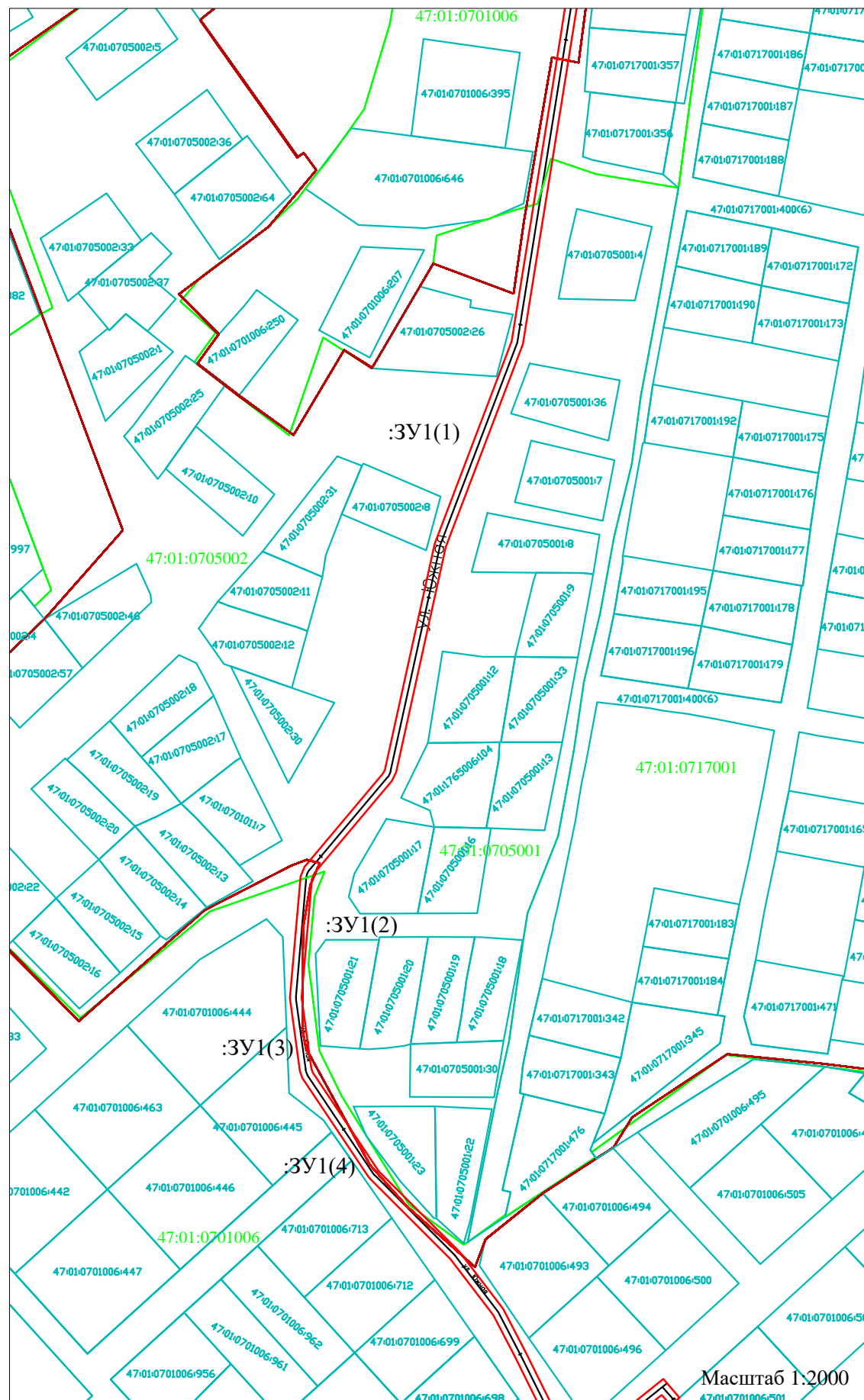
Заместитель генерального директора  
по капитальному строительству и  
инвестициям











М.П. Васильченко

Схема границ, предполагаемых к использованию под размещение объекта "Распределительный газопровод и газопроводы-вводы по г.п. Рощино 1 этап"

Система координат МСК-47 зона 1



- Условные обозначения:**
-  - ось проектируемого газопровода
  -  :ЗУ1(1) - обозначение образуемого земельного участка
  -  - граница образуемого земельного участка, испрашиваемого на период строительства линейного объекта
  -  - границы земельных участков, сведения о которых содержатся в ЕГРН
  -  47:01:0701004:121 - обозначение номеров земельных участков, сведения о которых содержатся в ЕГРН
  -  - границы кадастровых кварталов
  -  47:01:0701004 - обозначение номера кадастрового квартала
  -  - граница населенного пункта

